MAPA DO CELÓW PROJEKTOWYCH

skala 1 : 500

arkusz 1

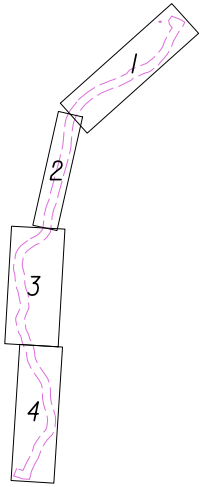

WOJEWÓDZTWO: **małopolskie**
POWIAT: **limanowski**
J. EWID.: **Dobra [120703_2]**
OBRĘB: **Dobra [0002], Jurków [0004]**

SEKCJA: **7.117.14.02.3.2, 7,117,14,02,3,3, 7.117.14.02.3.4, 7.117.14.06.2.2, 7.117.14.06.2.3, 7.117.14.06.2.4, 7.117.14.06.4.1, 7.117.14.06.4.2, 7.117.14.06.4.3, 7.117.14.07.1.1, 7.117.14.11.2.1, 7.117.14.11.2.3, 7.117.14.11.3.2, 7.117.14.11.3.4, 7.117.14.11.4.1, 7.117.14.16.1.2, 7.117.14.16.1.4, 7.117.14.16.2.3, 7.117.14.16.3.2, 7.117.14.16.4.1,7.117.14.16.4.3, 7.117.14.21.1.4, 7.117.14.21.2.1, 7.117.14.21.2.3, 7.117.14.21.3.2, 7.117.14.21.4.1**

ID. pracy **6640.5047.2021**

zakres opracowania — —
linie z mpzp — — — —

układ współrzędnych: 2000 strefa 7
poziom odniesienia: Amsterdam

Niniejszą mapę sporządzono na podstawie mapy zasadniczej wektorowej oraz pomiaru terenowego.

Nie wyklucza się istnienia w terenie elementów uzbrojenia podziemnego nie zgłoszonych do inwentaryzacji i nie wykazanych na mapach zasadniczych w ODGIK w Limanowej oraz na niniejszej mapie do celów projektowych.

Niniejszą mapę sporządzono bez ustalania służebności gruntowych.

Treść mapy zgodna z terenem w zakresie aktualizacji na 11. 2021r.

sporządził:

Oświadczam, że niniejszy dokument został opracowany w wyniku prac geodezyjnych i kartograficznych zgłoszonych pod numerem 6640 .5047.2021 których rezultaty zawiera operat techniczny pozytywnie zweryfikowany.

Starosta Limanowski
Organ Służby Geodezyjnej i Kartograficznej - który otrzymał zgłoszenie

P.1207.2022.649
Identyfikator ewidencyjny materiału zasobu - operatu technicznego

6640.5047.2021_37674 z dnia: 07.02.2022 r
numer oraz data sporządzenia protokołu zawierającego wynik pozytywnej weryfikacji

Pracownia Geodezyjna mgr inż. Ryszard Biedroń, ul. Polna 19 34-600 Limanowa
wykonawca prac geodezyjnych

mgr inż. Ryszard Biedroń, upr. nr 19449
imię, nazwisko, nr uprawnień zawodowych kierownika prac geodezyjnych

Jestem świadomy odpowiedzialności karnej za złożenie fałszywego oświadczenia.

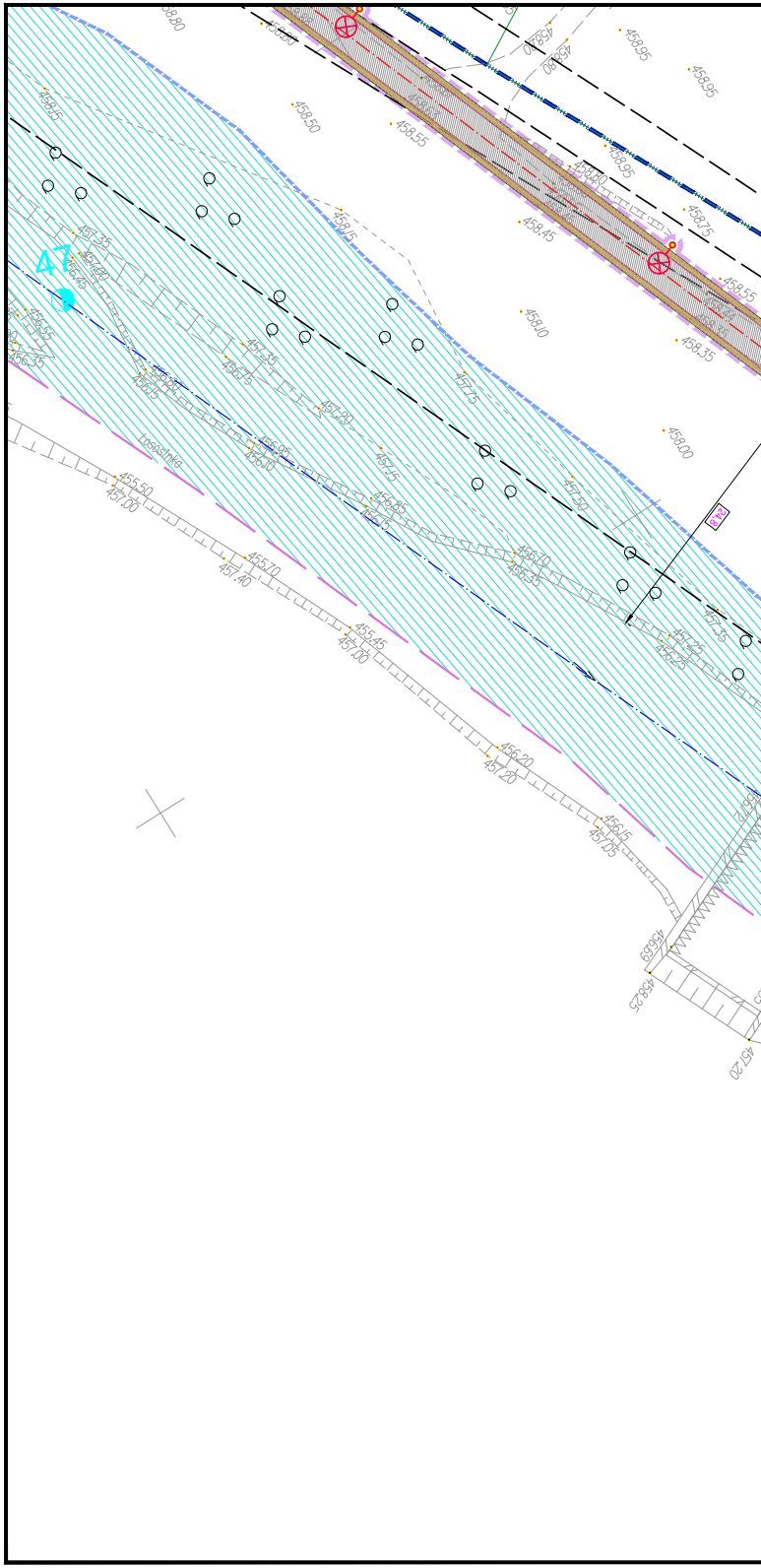
47
Łososinka
24.8
458.80
458.50
458.55
458.95
458.95
458.95
458.80
458.45
458.75
458.15
458.15
458.10
458.55
458.35
458.00
457.75
457.75
457.50
457.35
457.35
457.35
457.20
457.25
456.45
456.55
456.35
456.75
456.80
456.15
456.95
456.70
456.85
456.15
456.70
456.35
456.25
455.50
457.00
455.70
457.40
455.45
457.00
456.20
457.20
456.15
457.05
456.69
456.25
457.20

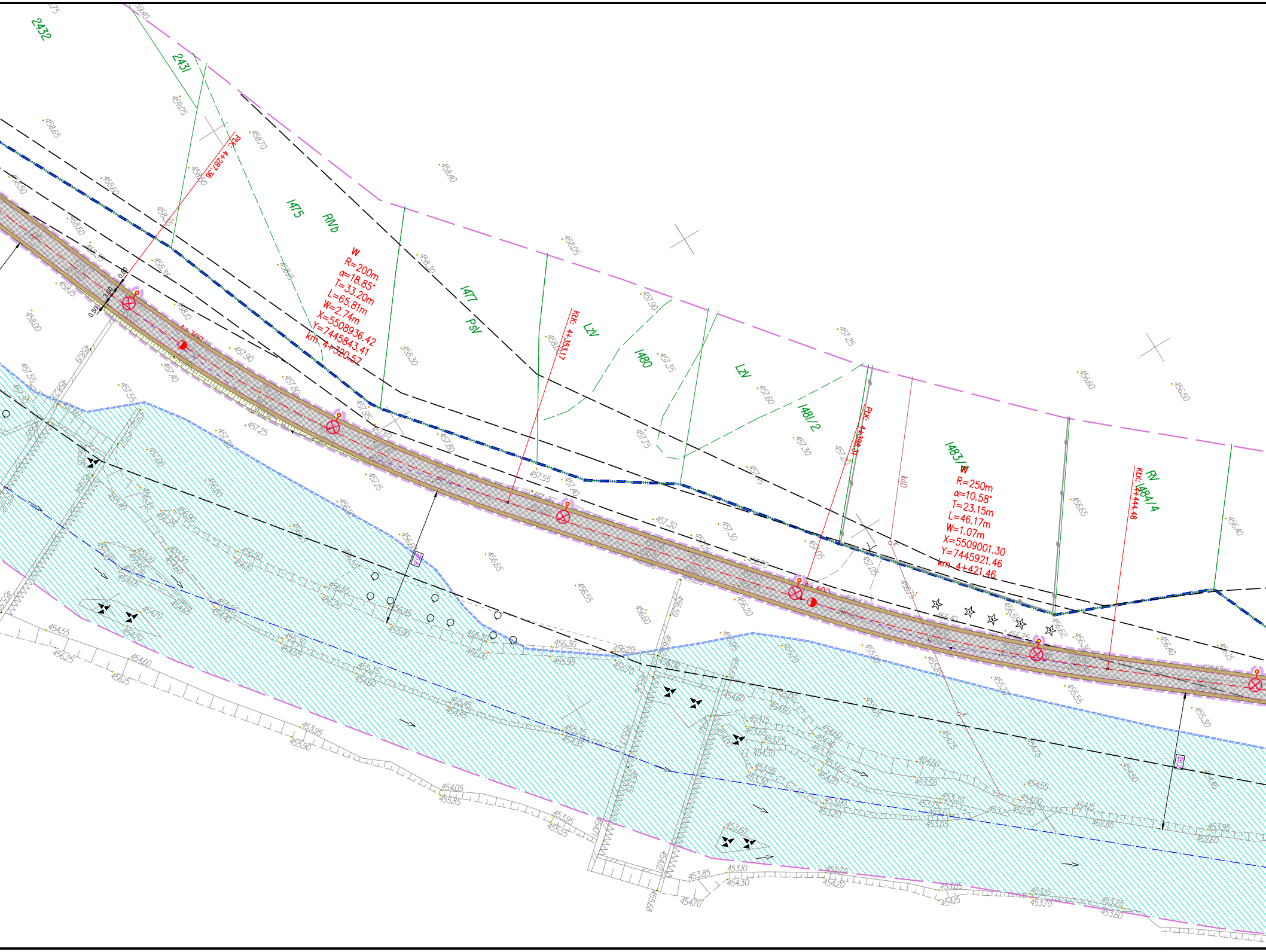
2432
2431
1475
RVb
1477
PsV
LzV
1480
LzV
1481/2
1483/1
RV
1484/4
kD
PtK: 4+287.36
KtK: 4+353.17
PtK: 4+398.31
KtK: 4+444.48
4+300
4+400
W
R=200m
α=18.85°
T=33.20m
L=65.81m
W=2.74m
X=5508936.42
Y=7445843.41
km 4+320.57
W
R=250m
α=10.58°
T=23.15m
L=46.17m
W=1.07m
X=5509001.30
Y=7445921.46
km 4+421.46
3.00
0.50
0.50
459.05
458.65
458.70
458.50
458.40
458.60
458.15
458.30
458.05
458.10
458.00
457.90
457.80
457.95
457.65
457.40
457.55
457.25
457.90
457.35
457.60
457.75
457.30
457.20
457.15
457.05
457.55
457.40
457.30
456.65
456.60
456.50
456.40
456.55
456.75
456.40
456.62
456.25
456.20
456.30
455.95
455.90
455.55
455.30
454.55
456.25
456.15
454.60
454.70
453.95
455.90
454.05
455.85
453.95
455.55
453.85
454.70
453.10
454.30
452.70
454.20
453.05
454.15
453.15
453.70
453.25
453.60
452.85
452.95
452.60
453.60
453.50
453.05

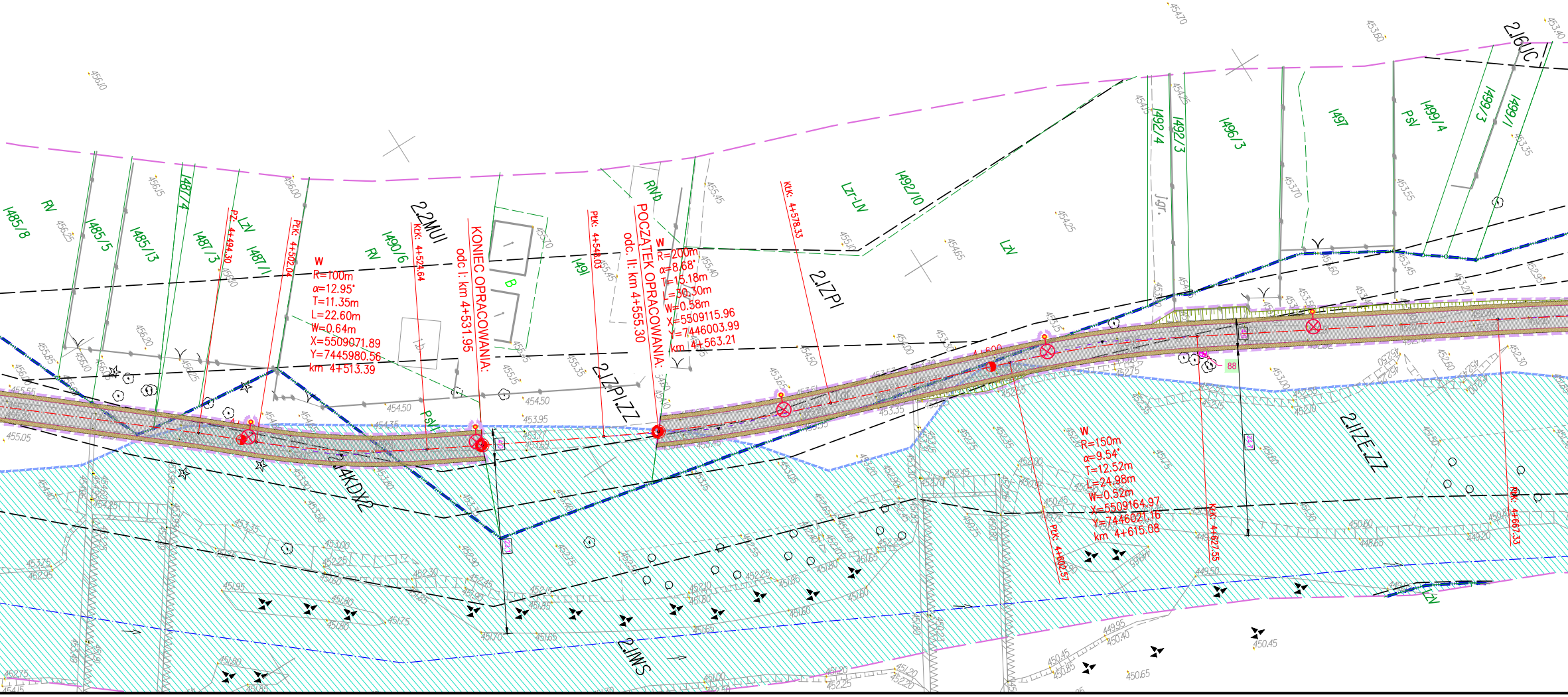
1485/8
RV
1485/5
1485/13
1487/4
1487/3
LZV
1487/1
PZ: 4+494.30
PŁK: 4+502.04
W
R=100m
α=12.95°
T=11.35m
L=22.60m
W=0.64m
X=5509071.89
Y=7445980.56
km 4+513.39
2.2MU
1490/6
RV
KŁK: 4+524.64
KONIEC OPRACOWANIA:
odc I: km 4+531.95
B
1491
PŁK: 4+548.03
RVb
POCZĄTEK OPRACOWANIA:
odc. II: km 4+555.30
W
R=200m
α=8.68°
T=15.18m
L=30.30m
W=0.58m
X=5509115.96
Y=7446003.99
km 4+563.21
2.1ZP/ZZ
PSV
2.14KDX/2
2.1WS
KŁK: 4+578.33
2.1ZP
LZr-LV
1492/10
LZV
4+600
1492/4
1492/3
J.gr.
1496/3
1497
PSV
1499/4
1499/3
1499/1
2.16UC
W
R=150m
α=9.54°
T=12.52m
L=24.98m
W=0.52m
X=5509164.97
Y=7446021.16
km 4+615.08
PŁK: 4+602.57
KŁK: 4+627.55
PŁK: 4+667.33
2.1ZE.ZZ
88
410
24.7
LZV

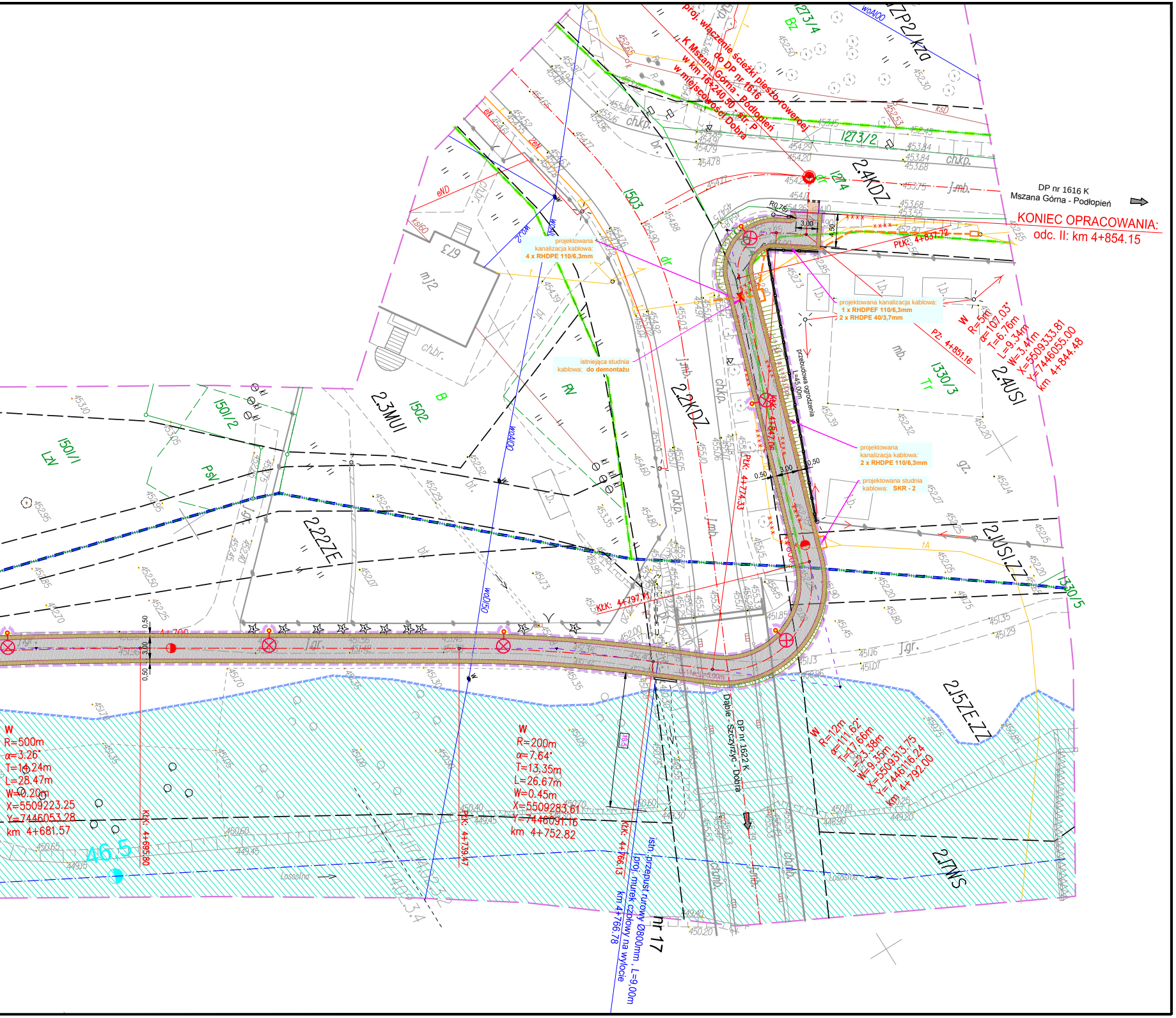
proj. włączenie ścieżki pieszo-rowerowej
do DP nr 1616
K Mszana Górna - Podłopień
w km 16+240.50 - str. P
w miejscowości Dobra
DP nr 1616 K
Mszana Górna - Podłopień
KONIEC OPRACOWANIA:
odc. II: km 4+854.15
PŁK: 4+837.72
PZ: 4+851.16
W
R=5m
α=107.03°
T=6.76m
L=9.34m
W=3.41m
X=5509333.81
Y=7446055.00
km 4+844.48
2.4KDZ
2.4USl
2.2KDZ
2.3MUl
2.22ZE
2.1USl.ZZ
2.15ZE.ZZ
2.17WS
1273/4
1273/2
1330/3
1330/5
1502
1503
1501/1
1501/2
673
projektowana kanalizacja kablowa:
1 x RHDPEF 110/6,3mm
2 x RHDPE 40/3,7mm
projektowana kanalizacja kablowa:
4 x RHDPE 110/6,3mm
istniejąca studnia kablowa: do demontażu
projektowana kanalizacja kablowa:
2 x RHDPE 110/6,3mm
projektowana studnia kablowa: SKR - 2
przebudowa ogrodzenia L=45,00m
KŁK: 4+847.06
PŁK: 4+774.33
KŁK: 4+797.71
3.00
0.50
4.50
R0.75
W
R=500m
α=3.26°
T=14.24m
L=28.47m
W=0.20m
X=5509223.25
Y=7446053.28
km 4+681.57
KŁK: 4+695.80
PŁK: 4+739.47
W
R=200m
α=7.64°
T=13.35m
L=26.67m
W=0.45m
X=5509283.61
Y=7446091.16
km 4+752.82
KŁK: 4+766.13
istn. przepust rurowy Ø800mm , L=9,00m
proj. murek czołowy na wylocie
km 4+766.78
nr 17
DP nr 1622 K
Dąbie - Szczyrzyc - Dobra
W
R=12m
α=111.62°
T=17.66m
L=23.38m
W=9.35m
X=5509313.75
Y=7446116.24
km 4+792.00
Łososina
46,5
4+700

LEGENDA :

BRANŻA DROGOWA:

▨ – istn. obszar szczególnego zagrożenia powodzią Q1%
– proj. zakres oddziaływania obiektu, zakres inwestycji
– istn. granica wp rzeki Łososina
– istn. granica pasa drogowego DK
– istn. granica pasa drogowego DP
– istn. granica pasa drogowego DG
– istn. granice działek
1331/17 – istn. numery działek
– proj. oś jezdni
– proj. krawędź jezdni
– proj. krawędź pobocza
– proj. krawężnik bet. wibroprasowany 20/30
– proj. krawężnik bet. wibroprasowany 20/30 obniżony do 2cm
– proj. obrzeże betonowe 8/30
▨ – proj. nawierzchnia jezdni /masa min. - asf. - beton asfaltowy/
▨ – pobocze gruntowe o nawierzchni ulepszonej /kruszywo kamienne/
▨ – proj. chodnik /nawierzchnia - kostka betonowa szara gr. 6cm/
▨ – proj. plac utwardzony - ekokrata gr. 4cm
▨ – proj. skarpa
– proj. balustrada U-11a
– proj. kanał deszczowy z rur PVC
◉ – proj. studnia rewizyjna z kręgów żelbetowych Ø1200mm
– proj. przepust rurowy zakończony murkami czołowymi - beton C25/3
– proj. przepust skrzynkowy/ramowy zakończony murkami czołowymi
– proj. zabezpieczenie odcinków sieci rurą osłonową dwudzielną
⊗ – istn. drzewa /do wycinki/
– istn. ogrodzenie do przebudowy
● – proj. kilometry i hektometry
⊗ – proj. lampa solarna

BRANŻA ARCHITEKTONICZNA:

– proj. miejsce obsługi rowerzystów (MOR)

BRANŻA TELEKOMUNIKACYJNA:

- objęto odrębnym opracowaniem oraz postę
/postanowienie o braku wniesienia sprzeciwu
znak: BA.6743.1.114.2022 z dnia 30.11.2022

☐ – projektowana studnia kablowa: SKR - 2
– projektowana kanalizacja kablowa
– istniejąca kanalizacja i kable do demontażu
✕ – istniejąca studnia kablowa: do demontażu



30

- beton C25/30

powaniem
n
2r./

OBSZAR ODDZIAŁYWANIA

OBRĘB EWIDENCYJNY/ NR EWIDENCYJNY DZIAŁKI	PODSTAWA FORMALNO - PRAWNA WŁĄCZENIA DO OBSZARU OBJĘTEGO ODDZIAŁYWANIEM	UWAGI
OBRĘB EWIDENCYJNY [0002] DOBRA **DZ. EW. NR:** 1274; 1330/3; 1330/4; 1331/17; 1485/13; 1487/3; 1487/4; 1490/6; 1492/10; 1503; 6234 **OBRĘB EWIDENCYJNY [0004] JURKÓW** **DZ. EW. NR:** 1744/2,1829/1; 2058; 2070/5	*§ 42, ust. 4; § 54, ust. 4 pkt. 1 rozporządzenia Ministra Infrastruktury z dnia 24 czerwca 2022r. w sprawie przepisów techniczno – budowlanych dotyczących dróg publicznych /tj. Dz. U. 2022r. poz.1518/* *§ 60 rozporządzenia Ministra Infrastruktury z dnia 12 kwietnia 2002r. w sprawie warunków technicznych jakim powinny odpowiadać budynki i ich usytuowanie /tj.: Dz. U. 2015 poz. 1422 z późn. zm/* *art. 5 ust. 1 ustawy z dnia 07 lipca 1994r. Prawo Budowlane /tj. Dz. U. z 2021r. poz. 2351 z późn. zm./*	BRAK UWAG

INWESTOR:	**GMINA DOBRA** *34-642 Dobra 233*		JEDNOSTKA PROJEKTOWA:	BIURO PROJEKTOWE **"DROG-PROJEKT"** *ul. Kopernika 15b, 34-600 Limanowa* *e-mail: biuro.drogprojekt@gmail.com*	
RODZAJ PROJEKTU:	PROJEKT TECHNICZNY		BRANŻA:	DROGOWA; ARCHITEKTONICZNA	DATA: III.2023
OBIEKT:	Budowa ścieżki pieszo - rowerowej wzdłuż rzeki Łososiny w km 0+000,00 - 4+531,95 oraz 4+555,30 - 4+854,15 w miejscowościach Jurków oraz Dobra - etap I				
LOKALIZACJA OBIEKTU:	DZ. EW. NR: 1274; 1330/3; 1330/4; 1331/17; 1485/13; 1487/3; 1487/4; 1490/6; 1492/10; 1503; 6234	OBRĘB EWIDENCYJNY: [0002] DOBRA	JEDNOSTKA EWIDENCYJNA: [120703_2] DOBRA	POWIAT: LIMANOWSKI	WOJEWÓDZTWO: MAŁOPOLSKIE
	DZ. EW. NR: 1744/2,1829/1; 2058; 2070/5	OBRĘB EWIDENCYJNY: [0004] JURKÓW			
TYTUŁ RYSUNKU:	**PROJEKT ZAGOSPODAROWANIA TERENU**		NR RYSUNKU: **2h**		SKALA: 1 : 500

BRANŻA DROGOWA

FUNKCJA	TYTUŁ, IMIĘ I NAZWISKO	UPRAWNIENIA	NR UPRAWNIEŃ	PODPIS
PROJEKTOWAŁ:	mgr inż. Janusz Burkat	do projektowania w specjalności konstrukcyjno - inżynieryjnej w zakresie dróg	UAN.I-8340/A-50/89	
OPRACOWAŁ:	mgr inż. Grażyna Ociepka			
OPRACOWAŁ:	inż. Grzegorz Zawada			
OPRACOWAŁ:	Przemysław Kita			
SPRAWDZIŁ:	mgr inż. Andrzej Jasica	do projektowania bez ograniczeń w specjalności konstrukcyjno - budowlanej	17/2003	

BRANŻA ARCHITEKTONICZNA

FUNKCJA	TYTUŁ, IMIĘ I NAZWISKO	UPRAWNIENIA	NR UPRAWNIEŃ	PODPIS
PROJEKTOWAŁ:	mgr inż. arch. Paweł Dusza	do projektowania w specjalności architektonicznej	MPOIA/074/2012	